

ОДОБРЕНО ЗА СЕЧ (за държавни и общински гори):

подпис: , дата 10.05.2017г.
(Мин. Христо Христо - лиц. редовен)
(име, фамилия, длъжност, месторабота)

№ и дата на удостоверение за упражняване на лесовъдска практика: 3438/2017г.

Съгласуване на семепроизводствено насаждение:

(подпис, име, фамилия и длъжност в Горска семеконтролна станция гр.)

Дата: год.

КАРНЕТ – ОПИС

За извършеното маркиране

отдел **404** подотдел **о** , землище с.Цар Асен

ПОПЪЛВА СЕ САМО ЗА ДЪРЖАВНИ ГОРИ:

..... държавно предприятие

ДГС/ДЛС

ГСУ

ПОПЪЛВА СЕ САМО ЗА НЕДЪРЖАВНИ ГОРИ:

имот № (трайно ограничен на терена).....

собственост на Община Алфатар, гр. Алфатар, ул. „Йордан Петров” №6

(физически лица- име, презиме, фамилия, общинска – община гр/с., юридически лица и др. – име и адрес)

стопански клас: **Церов П**

вид на сечта: **Постепенно – осеменителна фаза 25% с ИП**

горскостопански план програма, план-извлечение

лесоустройствен проект, план, програма

от 2011 год.

(ненужното се зачертава)

маркиран през

2017 год.

**ДАНИИ ПО ГОРСКОСТОПАНСКИ ПЛАН/ПРОГРАМА/
ЛЕСОУСТРОЙСТВЕН ПРОЕКТ/ПЛАН/ПРОГРАМА// ПЛАН-ИЗВЛЕЧЕНИЕ**
(ненужното се зачертава)

отдел **404** подотдел **0**, имот № ~~78063.50~~ ¹⁴⁹, площ 1,30 ха

Състав по дърв. видове	възраст	пълно-та	бони-ет	общ запас с клони	състояние и количество на съществуващия подраст	Предвидено за сеч			
						площ ха	ст. маса с клони куб.м.	% от запаса	вид на сечта
Цер 10	60	0,8	3	250		1,30	70	25	Пост.-осеменителна фаза

дървесни видове подходящи за месторастенето (бъдещ състав на насаждението): Цер 10 – бонитет 2

Забележка:.....
.....
.....

(посочват се различията на таксационните показатели по ЛУП от действителните)

СОРТИМЕНТИРАНО (ИЗЧИСЛЕНО ПО ЛУП) ПОЛЗВАНЕ ПО ДЪРВЕСНИ ВИДОВЕ

(ненужното се зачертава)

Дървесен вид	Стояща маса	От нея:					
		едра	средна	дребна	дърва	отпад	лежаща
плътни кубически метри							
Цер	90	17	9	-	53	11	79
Акация	30	-	8	2	14	6	24
Габър	10	-	-	-	7	3	7
Общо:	130	17	17	2	74	20	110

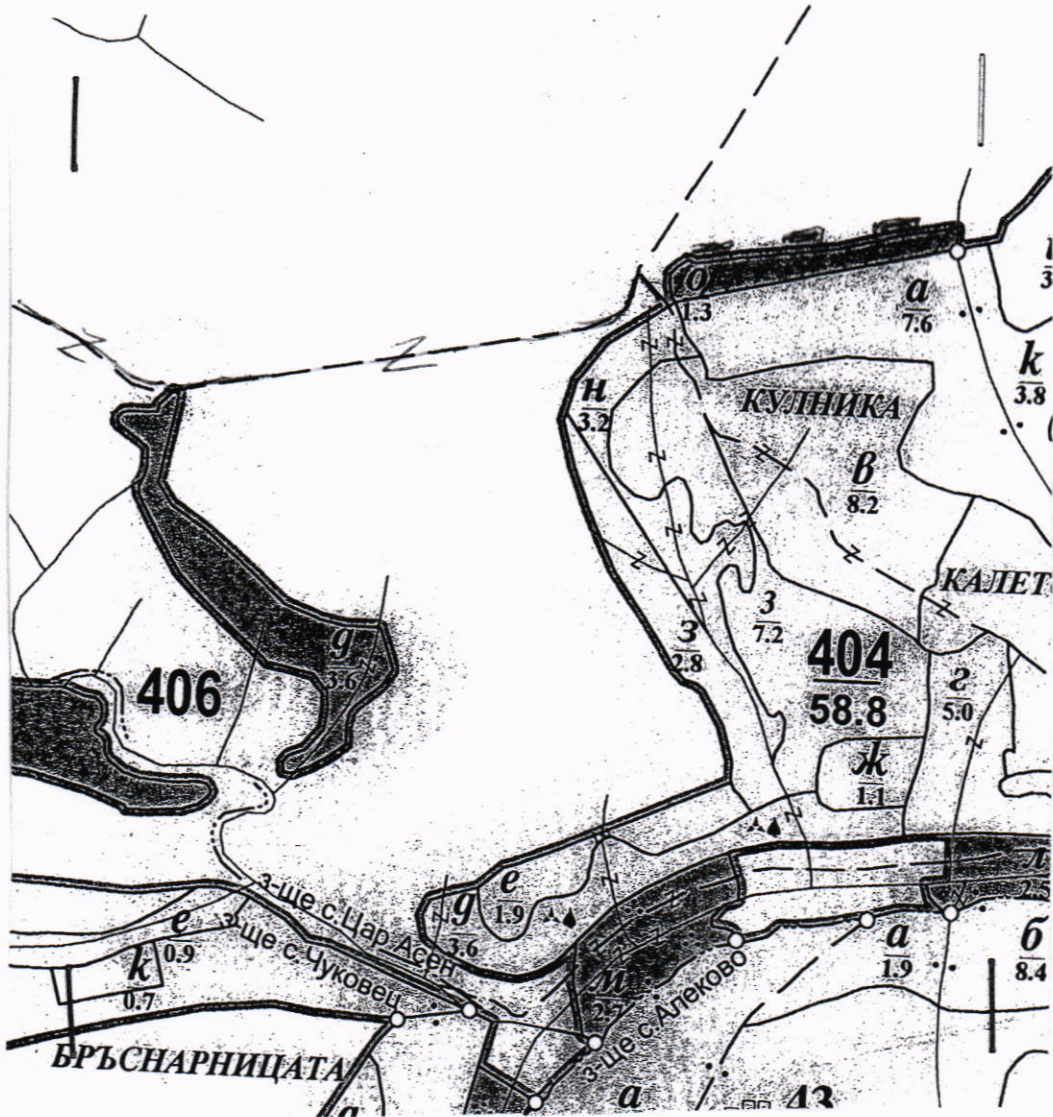
По настоящия опис са маркирани 332 бр. дървета с контролна горска марка № **A2308** и **Синя** боя. На височина 1.30м, подлежащите за сеч дървета са отбелязани с боя и знак.

Забележка:.....
.....
.....







(тук се дават пояснения и данни за заложените пробни площи – площ, брой, местоположение, начина на отбелязване на оставащите на корен запазени единични дървета, когато се извършва цялостно отсичане на дървостоя и др.)

СКИЦА НА НАСАЖДЕНИЕТО (КОПИЕ ОТ ГОРСКАТА КАРТА) И
СХЕМА НА ИЗВОЗНИТЕ ПЪТИЩА

М 1 : 10 000



Легенда:

-  съществуващи извозни пътища
-  проектирани извозни пътища
-  временен склад
-  съществуващи горски автомобилни пътища
-  проектирани горски автомобилни пътища
-  трасе за въжена линия

Одобрено за сеч Отдел: 404
 Проверил:..... Дъв.вид:цер
 Дата.....Подпис:..... Таблица:цер

СОРИМЕНТНА ВЕДОМОСТ за изчисл. дане на обема и сортиментите от маркирания лесосечен фонд в пл.куб.м.
 Подотдел:о ГСУ 0 Предназначение - стп превръщ. Стопански клас - Церов II Обект
 -изд.10 Височина: 18.0 Височинен разред: 17 % дребна от клони: - % на вършината: 10.0
 -прр. Диаметър: 24 Вид сеч:кр.-постепенна 25% дърва от клони: 10.0 % на короната: 20

Отпад от негодни - да
 Маркирал: инж. Хр.Христов
 Проверил: инж. Хр.Христов

По годишен план за ползване от
 Маркирано: 2017 г.
 Лесфонд за:2017 г.

БРОЙ СТЪБЛА ОБЕМ НА СТЪБЛА ЕДРА СТРОИТЕЛНА ДЪРВЕСИНА-куб.м				СРЕДНА СТРОИТ. ДЪРВЕСИНА-куб.м				ДРЕБНА ОБЩО СТР. Дърва-		Дърва		Отпад	Кора	ВСИЧКО стъбла	К Дребна	Л Дърва	О Вършина	Н И Общо	СТОЯЩО с клони					
Д.	Годни	Негод.	Годни	Негодни	Ia-клас	I-клас	II-клас	Общо	III-клас	IV-клас	V-клас									Общо	VI-клас	ДЪРВЕСИНА	годни	общо
16	1	11	0.15	1.69	-	-	-	-	0.10	0.04	0.14	-	0.14	0.01	1.69	0.01	-	1.84	-	0.18	0.18	0.36	2.20	
18	7	14	1.41	2.83	-	-	-	-	0.66	0.43	0.25	1.34	-	1.34	0.05	2.84	0.06	-	4.24	-	0.42	0.42	0.84	5.08
20	9	18	2.31	4.60	-	-	-	-	1.42	0.56	-	1.98	-	1.98	0.30	4.85	0.08	-	6.91	-	0.69	0.69	1.38	8.29
22	14	21	4.48	6.72	-	-	2.35	2.35	0.95	0.67	-	1.62	-	3.97	0.48	7.16	0.07	-	11.20	-	1.12	1.12	2.24	13.44
24	18	23	7.00	8.95	-	-	4.61	4.61	1.21	-	0.79	2.00	-	6.61	0.34	9.22	0.12	-	15.95	-	1.60	1.60	3.20	19.15
26	11	15	5.13	7.00	-	-	3.64	3.64	0.78	-	0.50	1.28	-	4.92	0.18	7.13	0.08	-	12.13	-	1.21	1.21	2.42	14.55
28	8	11	3.77	5.19	-	-	3.56	3.56	-	-	-	-	-	3.56	0.19	5.35	0.05	-	8.96	-	0.90	0.90	1.80	10.76
30	5	6	2.89	3.46	-	-	2.72	2.72	-	-	-	-	-	2.72	0.16	3.61	0.02	-	6.35	-	0.64	0.64	1.28	7.63
32	1	5	0.74	2.72	-	-	0.65	0.65	-	-	-	-	-	0.65	0.09	3.79	0.02	-	4.46	-	0.45	0.45	0.90	5.36
Общо за маркираната площ			1.30	ха.	Коефициент	1.00																		
74	124	27.88	44.16	-	-	17.53	17.53	5.02	1.76	1.58	8.36	-	25.89	1.80	45.64	0.51	-	72.04	-	7.21	7.21	14.42	86.46	
Общо за цялата площ			1.3	ха.																				
74	124	27.88	44.16	-	-	17.53	17.53	5.02	1.76	1.58	8.36	-	25.89	1.80	45.64	0.51	-	72.04	-	7.21	7.21	14.42	86.46	

Забележка: Постепенно-осеменителна фаза с ИП

ДАННИ ПО ОДОБРЕНОТО ГОДИШНО ИЗВЛЕЧЕНИЕ

РЕКАПИТУЛАЦИЯ

в т.ч. спец.дървесина куб.м:...

Площ-ха	Състав	Възраст	Пълнота	Запас	Предвидено за сеч			
					площ-ха	ст.маса	% от запаса	
1.3	цер	-изд.10	66	0.8	250	1.3	70	30

Стояща с клони	Едра строит.	Средна строит.	Дребна строит.	Всичко строит.	Дърва общо	Отпад Кора Вършина
90	17	9	-	26	53	11

Землище:Цар Асен Кадастрален No: - Собственик:Община Алфатар Ползвател:Община Алфатар
 Маркирал:инж. Хр.Христов КГМ No: 2308 Регистрационен No: 3438 Издаден на:29-06-2011 год.

Сортиментирал:.....

20 Юни 2017 год.

Одобрено за сеч Отдел: 404 Подотдел: о ГСУ 0 Предназначение - стп превръщ. Стопански клас - Церов П Обект
 Проверил:..... Дъв.вид:акация 0Височина: 14.5 Височинен разред: 16 % дребна от клони: - % на вършината: 5.0
 Дата.....Подпис:..... Таблица:акация Диаметър: 14 Вид сеч:кр.-постепенна 25% % дърва от клони: 5.0 % на короната: 10

По годишен план за ползване от
 Отпад от негодни - да Маркирано: 2017 г.
 Проверил: инж. Хр.Христов Лесфонд за:2018 г.

БРОЙ СТЪБЛА		ОБЕМ НА СТЪБЛА		ЕДРА СТРОИТЕЛНА ДЪРВЕСИНА-куб.м		СРЕДНА СТРОИТ. ДЪРВЕСИНА-куб.м		ДРЕБНА ДЪРВЕСИНА		ОБЩО СТР. ДЪРВА		ДЪРВА		Отпад	Кора	ВСИЧКО стъбла	К Дребна	Л Дърва	О Вършина	Н И	СТОЯЩО с клони		
Д.	Годни	Негод.	Годни	Негодни	Ia-клас	I-клас	II-клас	Общо	III-клас	IV-клас	V-клас	Общо	VI-клас									ДЪРВЕСИНА	годни
6	-	41	-	0.90	-	-	-	-	-	-	-	-	-	0.78	0.12	-	0.90	-	0.05	0.05	0.10	1.00	
8	3	30	0.12	1.14	-	-	-	-	-	-	-	-	0.11	0.11	-	1.05	0.10	-	0.06	0.06	0.12	1.38	
10	12	25	0.72	1.50	-	-	-	-	-	-	0.35	0.35	0.32	0.67	-	1.40	0.15	-	0.11	0.11	0.22	2.44	
12	15	22	1.30	1.89	-	-	-	-	-	-	0.92	0.92	0.32	1.24	-	1.80	0.15	-	0.16	0.16	0.32	3.51	
14	21	21	2.47	2.46	-	-	-	-	-	0.97	1.05	2.02	0.34	2.36	-	2.35	0.22	-	0.25	0.25	0.50	5.43	
16	16	15	2.42	2.28	-	-	-	-	-	1.39	0.70	2.09	0.22	2.31	-	2.17	0.22	-	0.24	0.24	0.48	5.18	
18	9	9	1.72	1.73	-	-	-	-	0.68	0.55	0.32	1.55	0.10	1.65	-	1.66	0.14	-	0.17	0.17	0.34	3.79	
20	2	6	0.46	1.43	-	-	-	-	0.27	0.09	0.07	0.43	0.01	0.44	-	1.36	0.09	-	0.09	0.09	0.18	2.07	
22	1	3	0.29	0.86	-	-	0.14	0.14	-	0.10	0.03	0.13	0.01	0.28	-	0.82	0.05	-	0.06	0.06	0.12	1.27	
Общо за маркираната площ		1.30 ха.		Коефициент		1.00																	
79	172	9.50	14.19	-	-	0.14	0.14	0.95	3.10	3.44	7.49	1.43	9.06	-	13.39	1.24	-	23.69	-	1.19	1.19	2.38	26.07
Общо за цялата площ		1.3 ха.																					
79	172	9.50	14.19	-	-	0.14	0.14	0.95	3.10	3.44	7.49	1.43	9.06	-	13.39	1.24	-	23.69	-	1.19	1.19	2.38	26.07

Забележка: Постепенно-осеменителна фаза с ИП

ДАННИ ПО ОДОБРЕНОТО ГОДИШНО ИЗВЛЕЧЕНИЕ

Площ-ха	Състав	Възраст	Пълнота	Запас	Предвидено за сеч			
					площ-ха	ст.маса	% от запаса	
1.3	акация	0	60	0.8	-	1.3	-	-

РЕКАПИТУЛАЦИЯ

Стояща с клони	Едра строит.	Средна строит.	Дребна строит.	Всичко строит.	Дърва общо	Отпад Кора Вършина
30	-	8	2	10	14	6

в т.ч. спец.дървесина куб.м:...

Землище:Цар Асен Кадастрален No: - Собственик:Община Алфатар Ползвател:Община Алфатар
 Маркирал:инж. Хр.Христов КГМ No: 2308 Регистрационен No: 3438 Издаден на:29-06-2011 год.

Сортиментирал:.....

20 Юни 2017 год.

Одобрено за сеч Отдел: 404 СОРТИМЕНТНА ВЕДОМОСТ за изчисление на обема и сортиментите от маркирания лесосечен фонд в пл.куб.м.
 Проверил:..... Дъв.вид:габър Подотдел:о ГСУ 0 Предназначение - стп превръщ. Стопански клас - Церов П Обект По годишен план за ползване от
 Дата.....Подпис..... Таблица:габър -изд. 0 Височина: 6.0 Височинен разред: 10 % дребна от клони:табличен % на вършината:табличен Маркирал: инж. Хр.Христов Маркирано: 2017 г.
 Диаметър: 10 Вид сеч:кр.-постепенна 25% % дърва от клони:табличен % на короната: 10 Проверил: инж. Хр.Христов Лесфонд за:2018 г.

Д.	БРОЙ СЪБЛА		ОБЕМ НА СЪБЛА		ЕДРА СТРОИТЕЛНА ДЪРВЕСИНА-куб.м		СРЕДНА СТРОИТ. ДЪРВЕСИНА-куб.м		ДРЕБНА ДЪРВЕСИНА	ОБЩО СТР. ДЪРВА- ДЪРВА	Отпад	Кора	ВСИЧКО	К	Л	О	Н	И	СТОЯЩО	
	Годни	Негод.	Годни	Негодни	Ia-клас	I-клас	II-клас	Общо												III-клас
6	-	36	-	0.54	-	-	-	-	-	-	-	-	-	-	-	-	-	-	-	0.61
8	-	27	-	0.73	-	-	-	-	-	-	-	-	-	-	-	-	-	-	-	0.82
10	-	23	-	0.99	-	-	-	-	-	-	-	-	-	-	-	-	-	-	-	1.12
12	3	22	0.18	1.37	-	-	-	-	-	0.15	0.15	0.02	0.17	-	-	-	-	-	-	1.75
14	2	15	0.17	1.27	-	-	-	-	-	0.14	0.14	0.02	0.16	-	-	-	-	-	-	1.63
16	1	10	0.11	1.11	-	-	-	-	0.08	-	0.08	0.02	0.10	-	-	-	-	-	-	1.38
18	-	3	-	0.42	-	-	-	-	-	-	-	-	-	-	-	-	-	-	-	0.47
Общо за маркираната площ 1.30 ха. Коефициент 1.00																				
6	136	0.46	6.43	-	-	-	-	-	0.08	0.29	0.37	0.06	0.43	-	-	-	-	-	-	7.78
Общо за цялата площ 1.3 ха.																				
6	136	0.46	6.43	-	-	-	-	-	0.08	0.29	0.37	0.06	0.43	-	-	-	-	-	-	7.78

Забележка: Подлес, постепенно-осеменителна фаза с ИП

Д А Н Н И П О О Д О В Р Е Н О Т О Г О Д И Ш Н О И З В Л Е Ч Е Н И Е									Р Е К А П И Т У Л А Ц И Я							в т.ч. спец.дървесина куб.м:...			
Площ-ха	Състав	Възраст	Пълнота	Запас	Предвидено за сеч			Стояща с клони	Едра строит.	Средна строит.	Дребна строит.	Всичко строит.	Дърва общо	Отпад Кора	Вършина				
					площ-ха	ст.маса	% от запаса												
1.3	габър -изд. 0	50	0.6	-	1.3	-	-	10	-	-	-	-	7	3					

Землище:Цар Асен Кадастрален No: - Собственик:Община Алфатар Ползвател:Община Алфатар
 Маркирал:инж. Хр.Христов КГМ No: 2308 Регистрационен No: 3438 Издаден на:29-06-2011 год.
 Сортиментирал:..... 20 Юни 2017 год.

401

a
1.2

с
4.9

406

КУЛНИКА

КАЛЕТО

404
58.8

406
78.3

БРЪСНАРНИЦАТА

43

256
36.6

ГОЛЯМАТА МАНДРА

257
67.8

